

# LA CORDELETTE N°2



Fédération Française  
de Spéléologie

Octobre 2021

## 18<sup>th</sup> INTERNATIONAL CONGRESS SPELEOLOGY

SAVOIE  
MONT BLANC  
FRANCE  
2022



Union Internationale  
de Spéléologie



Fédération Française  
de Spéléologie

24 AU 31 JUILLET 2022

CAMPUS  
SAVOIE TECHNOLAC

[uis2021.speleos.fr](http://uis2021.speleos.fr)





# CONGRÈS UIS

## INAUGURATION DE L'ANNEE INTERNATIONALE DU KARST À L'UNESCO

Le 18ème Congrès UIS est l'événement majeur de l'Année Internationale du karst et des grottes (IYCK) qui se déroule sur 2 années (2021 et 2022).

La cérémonie d'ouverture en présentiel de l'année internationale du karst et des grottes s'est tenue le lundi 13 septembre à l'UNESCO, à Paris, après l'ouverture virtuelle de janvier dernier. Pour la Fédération française de spéléologie, Gaël Kaneko, Yves Contet et Bernard Chirol étaient présents.

Une quarantaine de Délégués, Ambassadeurs et le Bureau UIS étaient réunis avec en soutien, près d'une centaine de participants par visio-conférence.

Des présentations ont été faites concernant l'intérêt, les enjeux autour des karsts.

Nul doute que ce moment historique contribuera, avec les résolutions prises à l'UICN concernant le patrimoine géologique et karstique à mettre en lumière l'intérêt des grottes et des karsts (Explorer, Comprendre, Protéger) pour les décennies à venir, avec déjà en ligne de mire, l'Agenda 2030 de l'ONU.

L'amélioration actuelle des conditions sanitaires nous a permis de recevoir à Paris la plupart des membres du Bureau UIS, ce qui est, nous l'espérons, de bonne augure pour une normalisation des événements à venir dont le Congrès mondial en Savoie. Celui-ci, sur des bases solides, posées depuis 2013, va proposer avec un décalage d'un an toutes les manifestations d'un grand congrès de spéléologie !



# L'EXPLO DU MOMENT

## Le gouffre des Seignes des Guillemins, par le club des Nyctalos

En Février 2021, une importante opération de dépollution est initiée par le Département du Doubs dans le cadre de l'aménagement de l'Espace Naturel Sensible (ENS) de la Tourbière des Guillemins. L'objectif de cette opération était de purger totalement deux gouffres - presque totalement comblés de déchets anthropiques accumulés depuis des décennies.

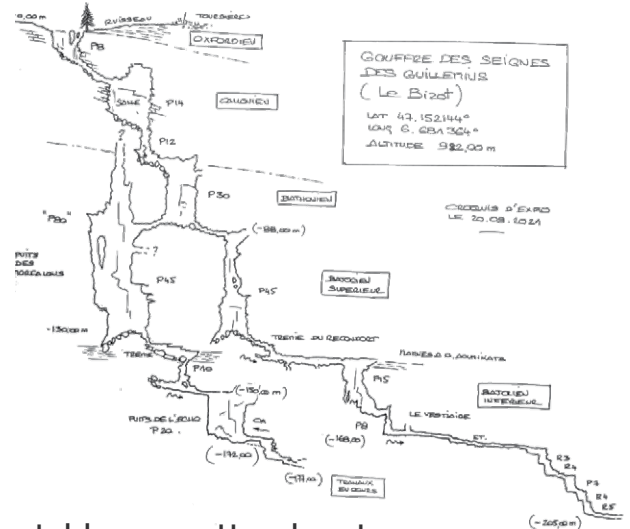
Après 3 semaines de dépollution, une équipe spéléo locale s'est rapidement mobilisée pour poursuivre les investigations en reprenant la désobstruction à l'aide de moyens manuels. Plusieurs séances ont permis de franchir le premier obstacle le lundi 24 mai et d'atteindre 88 m de profondeur à la base d'un vaste puits de 30 m.

Après un temps de répit nécessaire à l'élargissement d'une fissure sur près de 10 m, l'équipement d'un puits de 45 m établi dans les calcaires du Bajocien supérieur, donnera accès à la suite lors d'une sortie nocturne mémorable (10 et 11 juin).

A la base du P45, le franchissement d'une trémie instable permettra de retrouver une circulation horizontale avant de descendre quelques puits et d'échouer au Vestiaire devant un passage bas et humide à - 168 m.

Une galerie très exiguë de près de 80 m, une étroiture sélective et une série de ressauts amènent vers 205 m de profondeur devant une zone malheureusement impénétrable sans travaux importants.

C'est donc à la poursuite de ce fameux courant d'air que l'on s'est à nouveau concentré à la base du P30 où très rapidement une grosse séance de recalibrage nous a permis de découvrir une suite. Ce sera le réseau de la « Porte Noire » qui, après de nombreux puits et obstacles, nous conduit pour l'instant à près de 177 m de profondeur ou nous venons de débiter un nouveau chantier de désobstruction, attisés par un courant d'air important et la présence toute proche des marnes du Lias qui constituent le niveau de base local...



Le Gouffre des Seignes des Guillemins n'a pas encore atteint tout son potentiel de développement et de profondeur. Une opération de traçage dans le courant de l'automne devrait permettre de valider une restitution aux émergences des 3 pucelles dans la Vallée du Dessoubre à 480 m d'altitude, à 6 km de distance et plus de 500 m plus bas !  
**De belles perspectives qui mobilisent toute notre énergie depuis plusieurs mois avec l'espoir de découvrir une cavité voire un réseau majeur pour cette partie de la Haute Chaîne du Doubs et pour le tout nouveau Parc Naturel Régional du Haut Doubs Horloger.**

Christophe Rognon

**A noter :** la FFS a joué son rôle en intervenant afin de passer une convention d'accès au site avec le Conseil départemental du Doubs et permettre ainsi la poursuite des explorations.







# ACTIONS DE CLUBS

## Le Spéléo Club Châtelleraudais

Chaque année dans le cadre de l'évènement « Ici l'été » et en partenariat avec la ville de Châtelleraudais (Vienne), le Spéléo Club Châtelleraudais propose gratuitement au public une découverte insolite des Tours Vilmouth de la Manufacture de Châtelleraudais.

Une descente en rappel est installée à l'aide des techniques de spéléologie, depuis le haut de la passerelle située à 18 m de hauteur.

Cet été, 61 participants ont eu la chance de descendre les tours de la Manufacture sous un magnifique coucher de soleil !



[Voir toutes les actions](#)

## Le Groupe Spéléo Canyon du Velay



Le Groupe Spéléo Canyon du Velay (GSCV) a été invité à participer à la reconstitution de la découverte de l'Aven Armand.

Le 19 septembre 1897, en compagnie d'Edouard Alfred Martel, Louis Armand descend le premier au fond du gouffre qu'il a repéré la veille, et découvre l'Aven qui portera désormais son nom.

124 ans après, c'est Étienne qui a revêtu le costume de Louis Armand pour, à son tour, vivre cette descente historique. L'aven Armand continue de faire rêver et suscite encore des vocations de nouveaux explorateurs.


[Voir toutes les actions](#)



Le dimanche 9 mai, le GSCV43 a mené une campagne de dépollution dans le Puy des Juscles.

Les bénévoles du GSCV veillent sur les trésors géologiques de leur département et remontent à chaque sortie les déchets abandonnés dans ce Puy, en lien avec la fréquentation du site (via ferrata).

“ Petite surprise, au milieu des feuilles et des végétaux capturés par le gouffre, nous avons trouvé un jeune triton alpestre. Sous terre la vie est bien présente. Alors protégeons-la ! ”




# RASSEMBLEMENTS DE L'ÉTÉ

## Camp Berger - août 2021

Encore une belle réussite pour le traditionnel Camp Berger ! Cette année, 320 spéléos, dont 110 spéléos étrangers de 10 nations différentes, ont pu descendre dans le gouffre, et pour beaucoup réaliser un rêve. 200 kilogrammes de déchets ont pu être évacués.

Depuis 2012, ce sont au total plus de 800 spéléos étrangers qui ont participé aux rassemblements Berger, représentant une trentaine de nationalités.



Voir la vidéo

Par ailleurs, ce sont plus de 2,5 tonnes de déchets qui ont été sortis en 10 ans. Point d'orgue du rassemblement : la rencontre et la séance de dédicaces avec quelques «vétérans» de l'exploration du gouffre des années 50. Mais aussi, et c'est nouveau : de la première pour les jeunes de la COJ !

## Bilan complet

## Journées Aliénor

Pour la cinquième fois consécutive, le CSR Nouvelle-Aquitaine a organisé les Journées Aliénor, du 17 au 19 septembre 2021. Cette année, ce regroupement spéléo régional, a rassemblé 82 spéléos dont une équipe de Belgique.

Au programme : visite des rivières souterraines de Champdeniers/St Christophe sur Roc et de la Bataillé, activité d'entraînement dans le château d'eau du CDS79 et initiation plongée à la carrière de Saint-Lin.

La soirée de samedi a débuté par le verre de l'amitié avec élus et partenaires, précédant un grand repas collectif, et s'est achevée par la présentation du projet spéléo scolaire et de l'activité plongée souterraine en Nouvelle-Aquitaine.



## Rassemblement caussenard



Célèbre rassemblement spéléo du sud de la France, le Caussenard s'est tenu début septembre sur le Causse Noir à la ferme du Cade.

Plusieurs cavités ont été parcourues pour l'occasion, notamment la grotte de Betpaumes, les avens de Tabourel, du Valat Nègre et des Tendelles... De nombreux moments festifs et conviviaux ont permis une nouvelle fois la réussite de cet événement.

Rendez-vous l'année prochaine !





# OPÉRATION DÉPOLLUTION GOUFFRE DU CALADAÏRE PAR L'ASSOCIATION CONTINENT 8



Partenaire de la Fédération française de spéléologie, créée au cours de l'expédition Turquie Taurus Express 2016 et ayant la volonté d'incorporer des jeunes spéléos dans des projets d'ampleur, l'association Continent 8 a organisé du 7 au 15 août 2021 un camp de dépollution du gouffre du Caladaïre situé sur le plateau d'Albion.

Ce challenge, fédérant les énergies de 21 spéléologues de 9 clubs différents et de 7 départements a permis d'atteindre le fond (-667m), de recenser l'ampleur de la dépollution à accomplir et de remonter 150 kg de déchets en 37 sorties et 300 heures de TPST.

Sans prétendre imiter les beaux résultats du camp Berger, le projet a permis de mêler défi physique (notamment pour le passage de la galerie d'argile), action inscrite dans la charte de la FFS (Je respecte, fais respecter et protège le milieu souterrain et son environnement) et rencontre historique avec Alain Gruneisen, chef des explorations du gouffre dans les années 60, intarissable sur les anecdotes d'exploration.

Conscients que la dépollution de ce gouffre se fera sur plusieurs années (il reste en effet environ 39 kits pour 300 kg de déchets à remonter, essentiellement situés après la galerie d'argile), ce camp a permis de clarifier l'état des lieux, une fiche d'équipement et de créer une dynamique autour du projet.

Le camp a fait l'objet de plusieurs points presse, d'articles (La Provence, France Bleu) et de spots radios (France Bleu) en présence du CDS84 et de l'adjoint au maire.

Nous souhaitons souligner et remercier nos partenaires dans cette aventure à savoir le club spéléo Ragaïe de Courthézon (prêt de matériel d'équipement, de tentes etc), le Groupe Spéléologique Vulcain de Lyon (prêt de matériel d'équipement), la société spéléologique d'Avignon (prêt de matériel d'équipement) et le CDS84 (financement du projet).

*Par Clément Loiseaux*

**Découvrir Continent 8**



# LES INFOS À NE PAS MANQUER...

## Attention à la leptospirose

Plusieurs cas de leptospirose, dont un cas grave, sont survenus après une activité canyon en Isère sur les sites du Furon et des Écouges 2. La maladie a bien été confirmée et prouvée.

Par conséquent, la commission médicale de la FFS recommande pour les encadrants BE, la vaccination contre la leptospirose qui a toujours été recommandée pour les pratiquants réguliers du canyon.

La maladie se présente comme un syndrome grippal marqué (fièvre, courbatures), survenant en période estivale (en principe il n'y a pas de grippe à cette époque, mais la Covid-19 peut être une possibilité). Il faut signaler au médecin la pratique du canyon (même une seule sortie) afin de guider les examens nécessaires car ce diagnostic ne vient pas à l'esprit automatiquement.

Dans la majorité des cas la maladie restera bénigne, mais les cas graves ne sont pas exceptionnels.

Les BE peuvent donner ces informations à leurs clients.

Pour les encadrants salariés, la leptospirose peut être considérée comme maladie professionnelle (tableau 19 du régime général) selon acceptation de la Sécurité sociale car ce n'est pas automatique.

N'hésitez pas à contacter les autorités locales, les canyonistes et BE du coin avant de partir sur les canyons de l'Isère.

## Mises à jour du manuel technique de canyon

Suite à la campagne de tests « canyonisme et débrayeurs » coordonnée par la Fédération française de spéléologie, des mises à jour ont été réalisées sur le manuel technique de canyonisme.

Ces mises à jour sont accessibles [ici](#)

Par ailleurs, les publications des tests « canyonisme et débrayeurs » sont disponibles ci-dessous :

- La vidéo ["campagne de tests canyonisme et débrayeurs"](#)
- Le [document d'accompagnement](#) de cette vidéo



## Reportage France 5 : La guerre de l'eau en France

Découvrez le reporter et militant écologiste Hugo Clément dans un nouveau documentaire environnemental «Sur le front», de France 5 (sorti le 26 septembre).

Le sujet de ce numéro : une enquête sur la sécheresse qui touche déjà un tiers des départements français. En effet, le pays connaît ses premiers conflits occasionnés par la raréfaction de la ressource en eau. C'est dans la grotte de Clamouse que le reporter va mener une enquête et aller au plus près des nappes phréatiques.



[Voir le reportage](#)



# REJOIGNEZ LES RANGS DES SAUVETEURS DU SSF

Si vous ne le savez pas encore, le SSF (Spéléo-Secours Français) est une commission spécialisée de la fédération créée en 1977, et à qui l'Etat a délégué une mission de Sécurité Civile, à savoir l'organisation des opérations de secours en milieu souterrain, dans les cavités naturelles ou artificielles, noyées ou à l'air libre : ce sont donc les licenciés de la FFS qui constituent les équipes de sauveteurs du SSF. Si vous êtes spéléologue autonome en terme de progression souterraine, vous pouvez intégrer la structure SSF de votre département.

Quel que soit son niveau de pratique, tout spéléologue autonome est une ressource potentielle dans le déroulement d'une opération de secours.

S'inscrire sur une liste secours départementale implique de participer avec d'autres sauveteurs départementaux à quelques entraînements sur l'année où les principes techniques des opérations de secours sont enseignés et mis en pratique.

C'est également une excellente occasion pour rencontrer d'autres spéléologues passionnés de votre département, et sûrement de nouer de nouvelles amitiés.



**Si vous souhaitez rejoindre les rangs des sauveteurs du SSF, vous pouvez joindre un Conseiller Technique de votre département via l'application SSFAlert (<https://ssfalert.fr/>) ou en envoyant un mail à [secretariat@speleo-secours-francais.fr](mailto:secretariat@speleo-secours-francais.fr)**

Site du SSF

## PASSION SPÉLÉO



81 printemps et toujours autant passionnée de spéléologie, Arlette Ogier-Laumondais est un exemple pour tous les spéléologues, et même tous les sportifs !



Membre, dès le début des années 70, de la Société Spéléo de Fontaine de Vaucluse (SSFV), elle a rapidement transmis cette passion à sa famille, qui l'a une nouvelle fois accompagnée il y a quelques semaines à la résurgence de la Côtepâtière, pour une sortie riche en émotion et souvenirs.





# À VOS AGENDAS !

## Visioconférence

**Le mercredi 17 novembre à 18h**, la commission scientifique de la FFS présentera lors d'une visioconférence, le fluorimètre STREAM, outil de traçage compact et pratique, développé pour s'adapter aux conditions particulières du milieu souterrain !

Ce fluorimètre de terrain est un outil précieux pour le monitoring associé aux traceurs fluorescents. Il permet un suivi in situ, direct, à haute résolution temporelle et sans effort majeur de leur concentration dans l'eau.



La conférence s'intéressera aux aspects suivants de ce projet collaboratif :

- Genèse du projet et objectifs
- Les contraintes du terrain et les choix techniques opérés
- Les caractéristiques de l'instrument et ses capacités de monitoring
- La validation et comparaisons avec d'autres instruments/méthodes
- Quelques résultats de terrain en Belgique et ailleurs...

**Attention places limitées, inscrivez-vous par mail en contactant Vincent Schneider : [schneider.vince2@gmail.com](mailto:schneider.vince2@gmail.com).**

## Spélimages

**27 novembre 2021**



Infos

## La nuit de la spéléologie

En exclusivité, les projections de Spélimages !

**27 novembre 2021 à 20h**  
**Villebon-sur-Yvette, Ile-de-France**  
Organisé par le CDS 91

[Voir le site](#)

## 12<sup>e</sup> rencontres audiovisuelles nationales

**27 & 28 novembre 2021**



## STAGES A VENIR

[Voir le calendrier des stages](#)